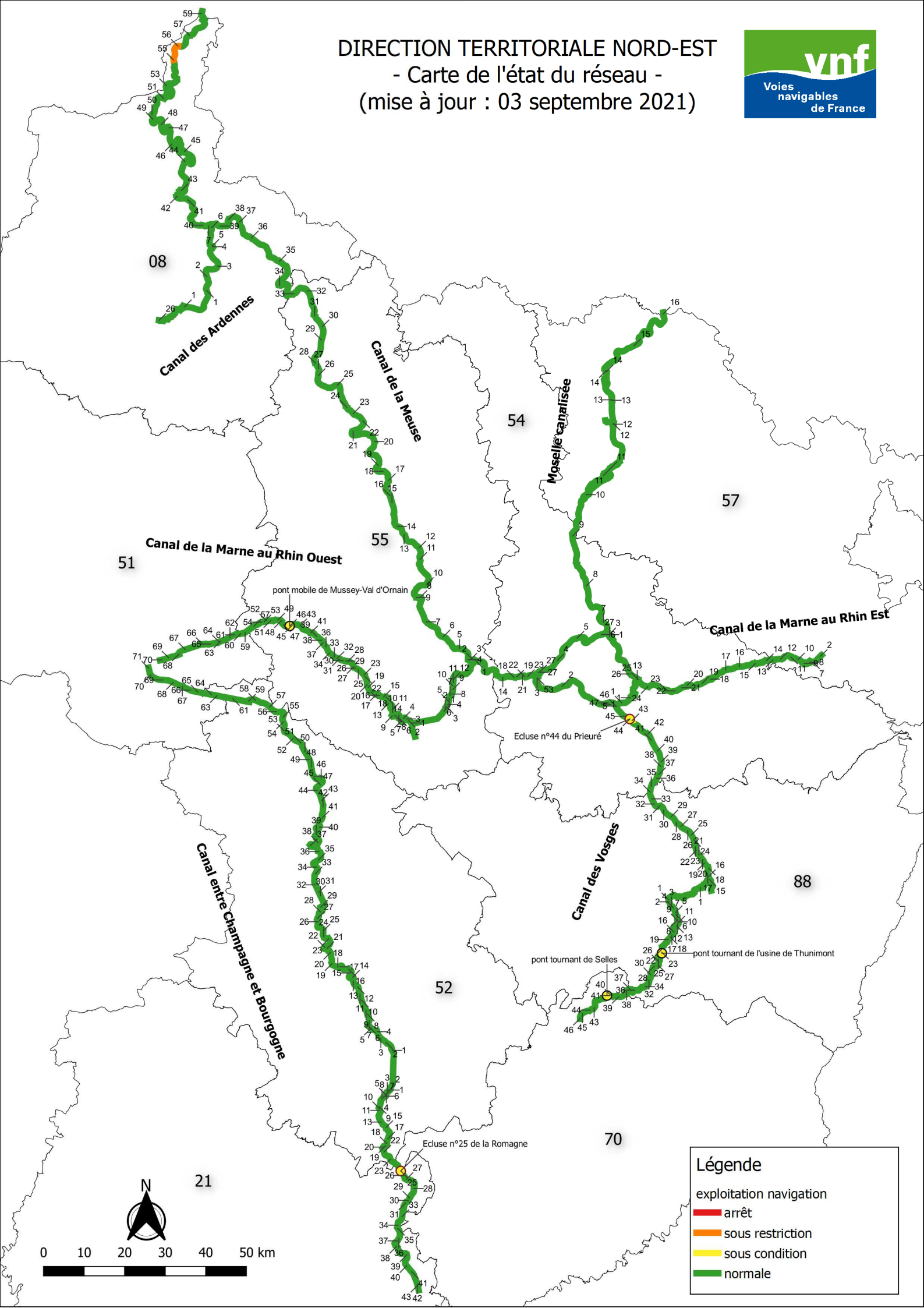
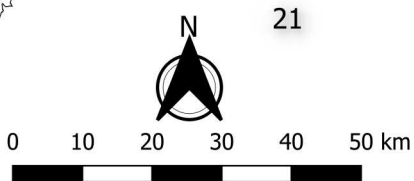


DIRECTION TERRITORIALE NORD-EST
 - Carte de l'état du réseau -
 (mise à jour : 03 septembre 2021)



Légende

- exploitation navigation
- arrêt
- sous restriction
- sous condition
- normale



I. Rappel avis batellerie en cours au 03/09/2021

Voie d'eau	Pk Début – n° ouvrage	Pk Fin – n° ouvrage	Conditions de navigation	Avis batellerie
CMRO	38.500 Pont de Mussey		Passage sous annonce 48 heures à l'avance, plage de navigation réduite	FR/2021/04582 Du 01/06 au 31/03/22
	121.489 (tunnel de Foug)	121.863 (E14)	Vigilance - Exercice	FR/2021/05242 Le 07/10
	30.018 E55 vMarne	55.604 E30 vMarne	Vigilance - Faucardage	FR/2021/03671 Du 06/07 au 06/09/21
	3.314	131.411	Difficulté de navigation – Plantes aquatiques	FR/2021/02265
	103.900	104.500	Vigilance travaux – Pont routier RD964	FR/2020/05090 Jusqu'au 31/12/21
CCB	187.869 (E25) vSaône		allongement temps d'éclusement - Information	FR/2021/00286 A partir du 26/06
	143.565 (E6 VM)		allongement temps d'éclusement - Information	FR/2021/04656 A partir du 06/08
	198.100 (E31 vS)		Vigilance – absence d'éclairage	FR/2021/05254 Du 01/09 au 30/11/21
	1,085 (E71)	222,992 (E43)	Vigilance - Algues	FR/2021/03553 A partir du 29/06
	205.181 (E35)	207.911 (E36)	Vigilance – glissement terrain	Fr/2019/1418
	152.472	162.585	Vigilance – chute d'arbres	Fr/2019/01416
CMRE	163.300 (bief 26)		Vigilance – Travaux ouvrage routier	FR/2021/0750 Du 01/06 au 24/09
Meuse	7.100 (E58)	94.788 (E40)	Arrêt – Chômage	FR/2021/05038 Du 11/10 au 21/11/21
	45.410 (E48)		Arrêt - Travaux	Fr/2021/05314 Du 21 au 22/09/21
	13.120 (E56)	17.080 (E55)	Limitation Mouillage 1.8 m Travaux	Fr/2021/05312 Le 03/09
	27.500 Quai de Fumay	27.700 Quai de Fumay	Interdiction stationner – Feux artifices	FR/2021/04911 Du 03 au 05/09
	2.780 (porte de garde)	0,510 (E59)	Vigilance – Travaux de tiers	FR/2021/04416 Du 23/08 au 10/12
	63.780 Bief 46	54.240 Bief 46	Vigilance – Travaux	FR/2021/03626 Du 15/07 au 15/11/21
	203.000 (Verdun)	203.500 (Verdun)	Vigilance – Exercice militaire	FR/2021/05159 Le 06/09 matin
	230.703 Pont RD 39		Vigilance – inspection ouvrage routier	FR/2021//04607 Le 07/09/2021
	Biefs 2 à 5, bief 12, biefs 15 à 18, biefs 35 & 36		Vigilance – Plantes invasives	FR/2021/02667 à/c du 21/05
	41.990	44.810	Vigilance – Embâcles	FR/2021/01462 à/c du 10/03
	4.015 (port de Givet)	7.100 (E58)	Vigilance – Travaux de tiers	FR/2021/02781 Du 07/06 au 12/11
Ardennes	06.141 (E4 vMeuse)	20.573 (E1 vMeuse)	Vigilance – Plantes invasives	Fr/2021/03054
Embranchement Epinal	Tout itinéraire		Vigilance - Risque éboulement	FR/2021/00720

Canal des Vosges	83.355 (E14 vMo)	124.601 (E34 vS)	Arrêt - Chômage	FR/2021/05039 Du 04/10 au 12/11
	31.511 (E45 vMo)	59.857 (E31 vMo)	Arrêt - Chômage	FR/2021/05039 Du 04/10 au 12/11
	33.027 (E44 vMoselle)		Eclusage manuel & Passage à la demande	FR/2021/02404 à/c du 13/05/2021
	33.015 (E44 vMoselle)		Rallongement durée éclusage	FR/2021/04544 A partir du 02/08
	103.693 (Bief 11 VS)	104.537 (Bief 13 VS)	Vigilance - Algues	FR/2021/04823
Moselle & Embranchement de Frouard	242.410 (écluse Apach)	298.500 (porte de garde Wadrineau)	Respect des consignes – nouvelles conditions d’annonce Moselle	FR/2021/03780 à/c du 01/07
	276.100 (Pont de Richemont)		Vigilance- Inspection ouvrage routier	FR/2021/05214 Nuit du 08 au 09/09
	331.500 Ecluse de Blénod les PAM		Vigilance - Travaux	FR/2021/05145 Le 07/09/2021
	288.575 Porte garde d’Argancy		Vigilance - Travaux	FR/2021/05033 Du 06/09 au 15/10
	260.700		Vigilance – Dragage	FR/2021/04457 Du 30/08 au 09/10
	370.580 (Petite écluse de Toul)		Informations – indisponibilité SAS PG	FR/2018/10322

II. Informations complémentaires :

- Etiage :

Constatation de la baisse progressive des débits d'alimentation sur certaines voies à petit gabarit.

Possible limitation du mouillage à 2 mètres entre les écluses E12 vMoselle et E34 vMarne du C.M.R.O. pour la semaine à venir.

- Canal de la Marne au Rhin Ouest :

Modalités d'exploitation particulières pour le franchissement du pont de Mussey

- Canal des Vosges et embranchement d'Epinal :

Modifications des modalités d'exploitation à l'écluse 44 du versant Moselle : éclusage manuel et passage à la demande entre 07h et 09h et entre 18h et 19h.

Rallongement de la durée d'éclusage E44 Versant Moselle

Chômage programmé du 04 octobre au 12 novembre 2021 entre :

- L'écluse 45 du versant Moselle et l'écluse 31 du versant Moselle
- L'écluse 14 du versant Moselle et l'écluse 34 du versant Saône

- Canal des Ardennes :

Modification des conditions d'exploitation bief 27 : du 03 mai au 30 septembre horaires à l'écluse 27 de 9h à 18h sous condition d'annonce et point de distribution et réception télécommandes.

- Meuse :

Présence de plantes invasives sur certains biefs de la Meuse amont

- Canal entre Champagne et Bourgogne :

Présence de plantes invasives sur la totalité de l'itinéraire.

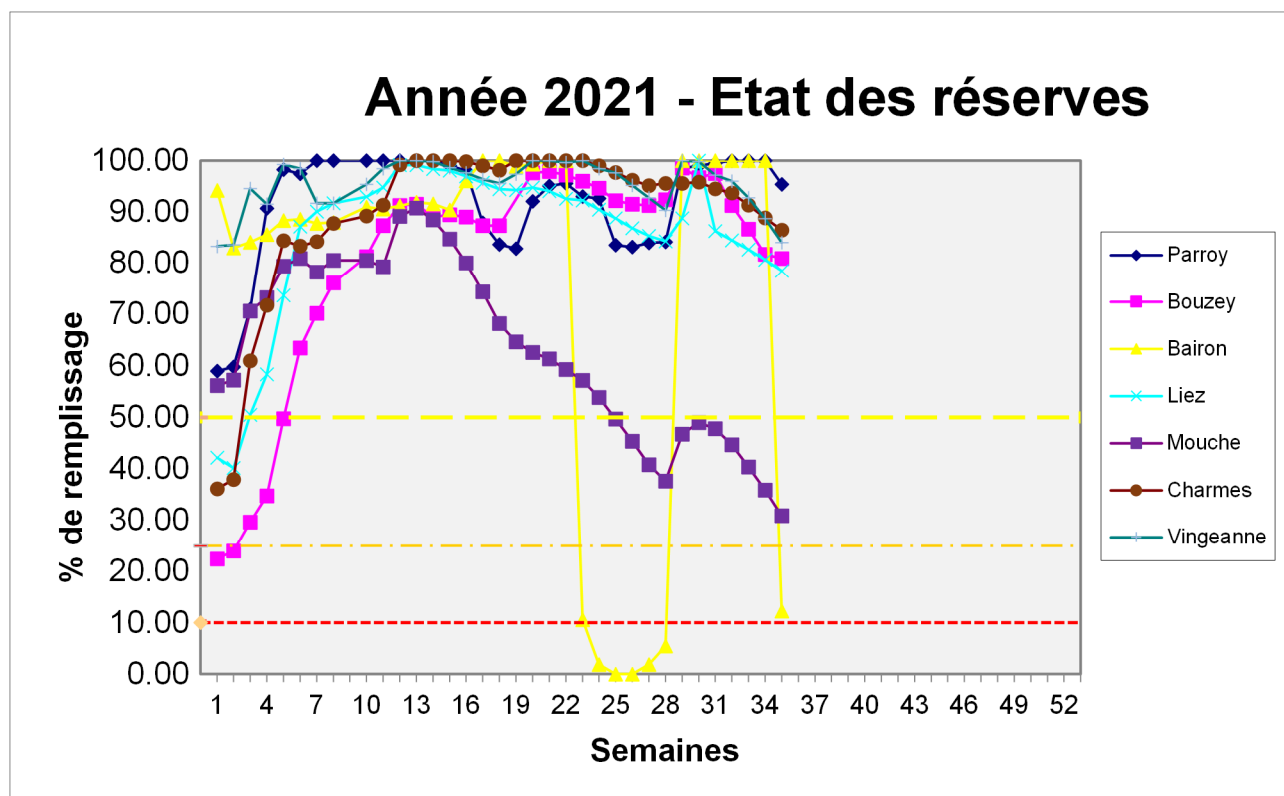
- Moselle :

Moselle internationale : Mise en place de nouvelles conditions d'annonce à compter du 01 juillet 2021 (modification article 9.05 RPNM)

III. Tableau et graphique de l'état des réserves au 24/08/2021

État du remplissage des réservoirs		Année 2021				Période de référence	Volume moyen sur période de référence en m ³	Taux de remplissage
Réservoirs	Capacité PHE Réservoir	Volume au 31/08/2021 en m ³	Taux de remplissage utile	Indicateur réserve utile	indicateur capacité crue			
Parroy	1610000	1 281 248	95.42%	😊	🟢	2000/2020	1 075 202	80.20%
Bouzey	7019000	3 318 000	80.94%	😊	🟢	2000/2020	2 774 286	68.47%
Bairon (*)	4600000	2 843 687	12.27%	😞	🟢	2000/2020	2 088 363	72.01%
Liez	14527724	8 923 719	78.49%	😊	🟢	2000/2020	7 280 000	64.03%
Mouche	7452106	1 662 316	30.88%	😐	🟢	2000/2020	1 670 000	31.02%
Charmes	10213462	5 344 256	86.45%	😊	🟢	2000/2020	4 210 000	68.10%
Vingeanne	6907985	4 710 799	84.02%	😊	🟢	2000/2020	2 920 000	52.08%

(*) : convention estivale CD08 - VNF pour le maintien de la hauteur du réservoir à 7m



La cheffe de l'unité Exploitation,
Réglementation et Défense
Stéphanie CHENOT