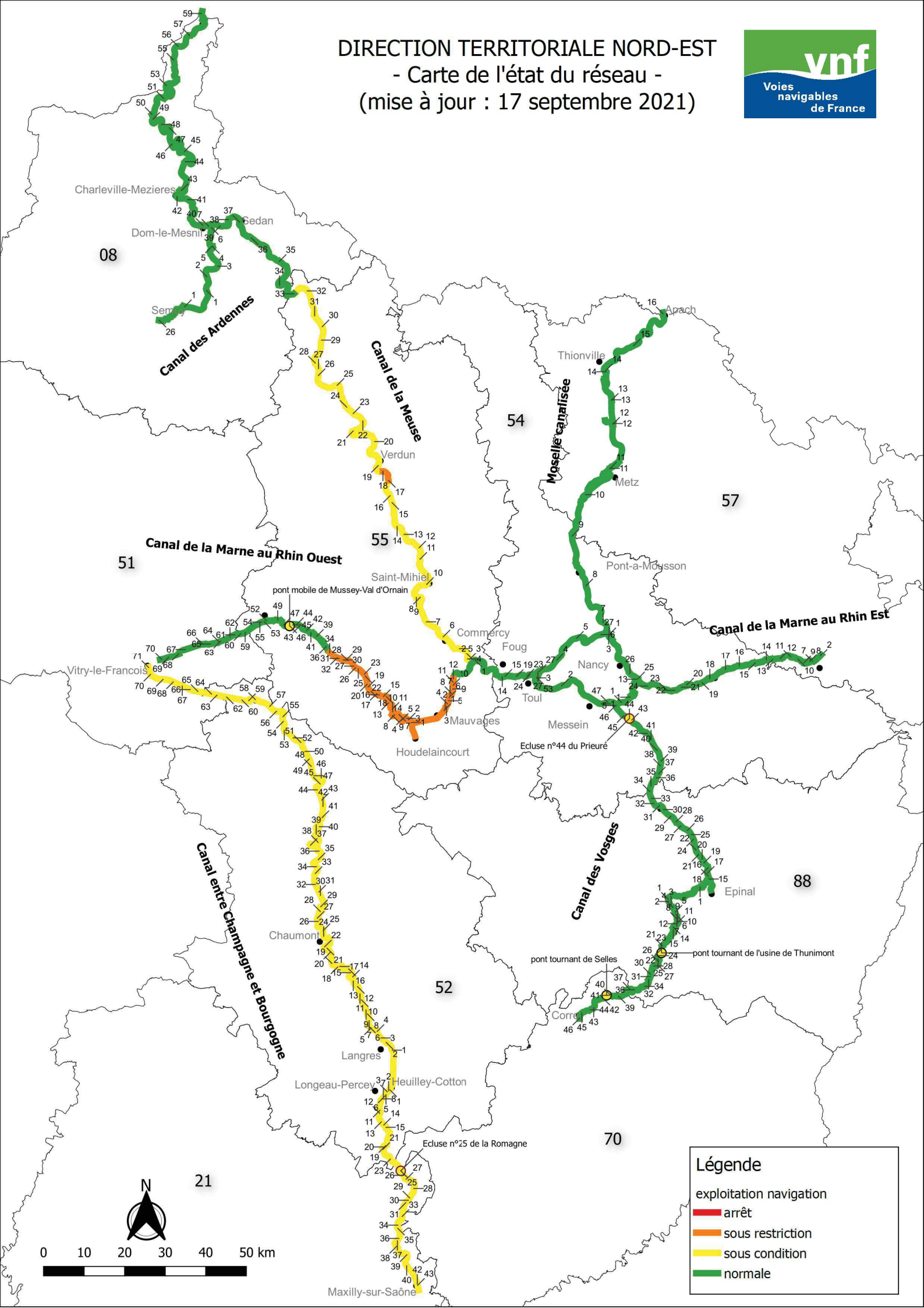
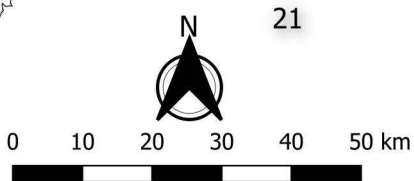


DIRECTION TERRITORIALE NORD-EST  
 - Carte de l'état du réseau -  
 (mise à jour : 17 septembre 2021)



**Légende**

- exploitation navigation
- arrêt
- sous restriction
- sous condition
- normale



## I. Rappel avis batellerie en cours au 17/09/2021

Voie d'eau	Pk Début – n° ouvrage	Pk Fin – n° ouvrage	Conditions de navigation	Avis batellerie
CMRO	43.298 (pont de Fains les Sources)		Arrêt – Travaux	Fr/2021/05550 Du 29/09 au 30/09, Du 06/10 au 07/10
	47.454 (pont de Marbeaumont)		Arrêt – Travaux	FR/2021/05550 Du 29/09 au 30/09, Du 06/10 au 07/10
	51.732 (E34 vMarne)	102.498 (E12 vMoselle)	Limitation mouillage 2 m Insuffisance en eau	Fr/2021/05356 à/c du 06/09
	38.500 (Pont de Mussey)		Passage sous annonce 48 heures à l'avance, plage de navigation réduite	FR/2021/04582 Du 01/06 au 31/03/22
	92.294 (pont de Mauvages)		Vigilance - Travaux	FR/2021/05400 Du 04 au 29/10
	61.578 (E24 vMa)	70.376 (E15 vMa)	Vigilance – Travaux	FR/2021/05558 Du 20/09 au 18/11
	78.860 (E8 vMa)	79.040 (E7 vMa)	Vigilance – Travaux	FR/2021/05561 Du 27/09 au 18/10
	5.121 (E69)	7.928 (E68)	Vigilance – inspection pont routier	FR/2021/05559 Le 20/09
	30.018 (E55)	55.604 (E30)	Vigilance - Travaux	FR/2021/05405 Jusqu'au 30/09
	3.314	131.411	Difficulté de navigation – Plantes aquatiques	FR/2021/02265
	103.900	104.500	Vigilance travaux – Pont routier RD964	FR/2020/05090 Jusqu'au 31/12/21
CCB	1.087 (E71)	222.992 (E43)	Obligation d'annonce – insuffisance en eau	FR/2021/05419 à/c du 08/09
	187.869 (E25) vSaône		allongement temps d'éclusage - Information	FR/2021/00286 A partir du 26/06
	143.565 (E6 VM)		allongement temps d'éclusage - Information	FR/2021/04656 A partir du 06/08
	198.100 (E31 vS)		Vigilance – absence d'éclairage	FR/2021/05254 Du 01/09 au 30/11/21
	1,085 (E71)	222,992 (E43)	Vigilance - Algues	FR/2021/03553 A partir du 29/06
	205.181 (E35)	207.911 (E36)	Vigilance – glissement terrain	Fr/2019/1418
	152.472	162.585	Vigilance – chute d'arbres	Fr/2019/01416
Meuse	7.100 (E58)	94.788 (E40)	Arrêt – Chômage	FR/2021/05038 Du 11/10 au 21/11/21
	45.410 (E48)		Arrêt - Travaux	Fr/2021/05314 Du 21 au 22/09/21
	204.370 (E19)	207.425 (E18)	Limitation mouillage 1.6m Atterrissement	FR/2021/05397 à/c du 07/09
	137.888 (E33)	272.400 (E1)	Obligation d'annonce – insuffisance en eau	FR/2021/05440 à/c du 09/09
	2.780 (porte de garde)	0,510 (E59)	Vigilance – Travaux de tiers	FR/2021/04416 Du 23/08 au 10/12
	63.780 Bief 46	54.240 Bief 46	Vigilance – Travaux	FR/2021/03626 Du 15/07 au 15/11/21
	81.310 (E42)	81.935 (pont rail de Theux)	Vigilance – travaux de tiers	FR/2021/05633 Du 09 au 24/09
	Biefs 2 à 5, bief 12, biefs 15 à 18, biefs 35 & 36		Vigilance – Plantes invasives	FR/2021/02667 à/c du 21/05
	41.990	44.810	Vigilance – Embâcles	FR/2021/01462 à/c du 10/03
	4.015 (port de Givet)	7.100 (E58)	Vigilance – Travaux de tiers	FR/2021/02781 Du 07/06 au 12/11

<b>Ardennes</b>	06.141 (E4 vMeuse)	20.573 (E1 vMeuse)	Vigilance – Plantes invasives	Fr/2021/03054
<b>CMRE</b>	163.300 (bief 26)		Vigilance – Travaux ouvrage routier	FR/2021/00750 Du 01/06 au 24/09
	209.900 (E12 de Lagarde)		Vigilance – Travaux	FR/2021/05547 Du 14/09 au 29/10
	207.900 (E13 de Lagarde)		Vigilance – Travaux	FR/2021/05547 Du 14/09 au 29/10
<b>Embranchement Epinal</b>	Tout itinéraire		Vigilance - Risque éboulement	FR/2021/00720
<b>Canal des Vosges</b>	83.355 (E14 vMo)	124.601 (E34 vS)	Arrêt - Chômage	FR/2021/05039 Du 04/10 au 12/11
	31.511 (E45 vMo)	59.857 (E31 vMo)	Arrêt - Chômage	FR/2021/05039 Du 04/10 au 12/11
	33.027 (E44 vMoselle)		Eclusage manuel & Passage à la demande	FR/2021/02404 à/c du 13/05/2021
	33.015 (E44 vMoselle)		Rallongement durée éclusage	FR/2021/04544 A partir du 02/08
	103.693 (Bief 11 VS)	104.537 (Bief 13 VS)	Vigilance - Algues	FR/2021/04823
<b>Moselle &amp; Embranchement de Frouard</b>	242.410 (écluse Apach)	298.500 (porte de garde Wadrineau)	Respect des consignes – nouvelles conditions d’annonce Moselle	FR/2021/03780 à/c du 01/07
	242.300 (écluse d’Apach)		Vigilance – inspection d’ouvrage	FR/2021/05465 Le 21/09
	300.650 (Pont A31)		Vigilance – Inspection d’ouvrage routier	FR/2021/05282 Le 23/09
	378.820 (E de Villey le Sec)	393.100 (E de Neuves-Maisons)	Vigilance - Exercice	FR/2021/0329 Le 20/09/2021
	288.575 Porte garde d’Argancy		Vigilance - Travaux	FR/2021/05033 Du 06/09 au 15/10
	260.700		Vigilance – Dragage	FR/2021/04457 Du 30/08 au 09/10
	370.580 (Petite écluse de Toul)		Informations – indisponibilité SAS PG	FR/2018/10322

## II. Informations complémentaires :

- **Etiage** :

Constatation de la baisse progressive des débits d'alimentation sur certaines voies à petit gabarit.

Limitation du mouillage à 2 mètres entre les écluses E12 vMoselle et E34 vMarne du C.M.R.O à compter du 06/09.

Difficulté du maintien du mouillage garanti sur le canal entre Champagne et Bourgogne avec obligation d'annonce avant chargement pour connaître le mouillage prévisionnel (annonce aux PC d'entrée d'itinéraire).

Difficulté du maintien du mouillage garanti sur le canal de la Meuse entre les écluses E1 et E33 avec obligation d'annonce avant chargement pour connaître le mouillage prévisionnel (annonce aux PC d'itinéraire)

- **Canal de la Marne au Rhin Ouest** :

Modalités d'exploitation particulières pour le franchissement du pont de Mussey

- **Canal des Vosges et embranchement d'Epinal** :

Modifications des modalités d'exploitation à l'écluse 44 du versant Moselle : éclusage manuel et passage à la demande entre 07h et 09h et entre 18h et 19h et allongement du temps d'éclusage.

Chômage programmé du 04 octobre au 12 novembre 2021 entre :

- L'écluse 45 du versant Moselle et l'écluse 31 du versant Moselle
- L'écluse 14 du versant Moselle et l'écluse 34 du versant Saône

- **Canal des Ardennes** :

Modification des conditions d'exploitation bief 27 : du 03 mai au 30 septembre horaires à l'écluse 27 de 9h à 18h sous condition d'annonce et point de distribution et réception télécommandes.

- **Meuse** :

Présence de plantes invasives sur certains biefs de la Meuse amont.

Limitation du mouillage à 1.6 mètre sur le bief 19.

Chômage programmé du 11 octobre au 21 novembre 2021 de l'écluse E40 à l'écluse 58.

- **Canal entre Champagne et Bourgogne** :

Présence de plantes invasives sur la totalité de l'itinéraire.

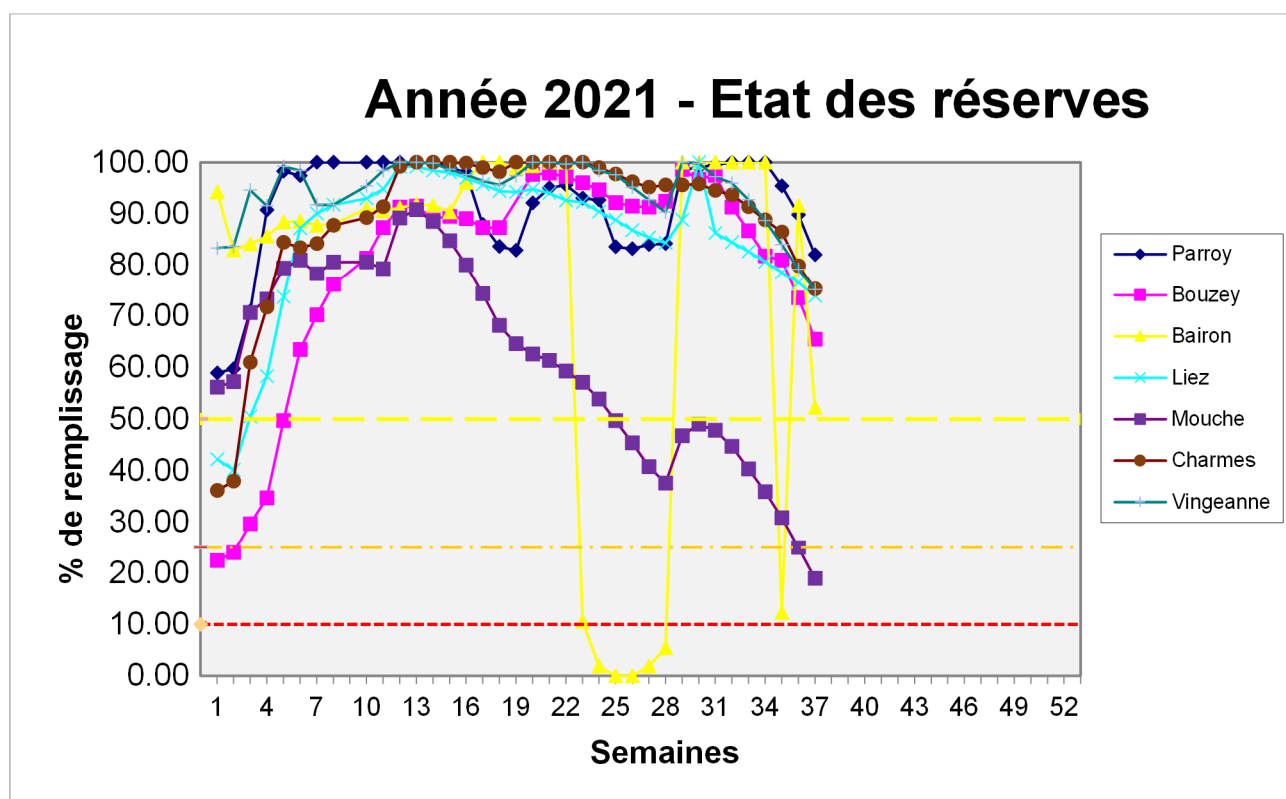
- **Moselle** :

Moselle internationale : Mise en place de nouvelles conditions d'annonce à compter du 01 juillet 2021 (modification article 9.05 RPNM)

### III. Tableau et graphique de l'état des réserves au 14/09/2021

État du remplissage des réservoirs		Année 2021				Période de référence	Volume moyen sur période de référence en m <sup>3</sup>	Taux de remplissage
Réservoirs	Capacité PHE Réservoir	Volume au 14/09/2021 en m <sup>3</sup>	Taux de remplissage utile	Indicateur réserve utile	indicateur capacité crue			
Parroy	1610000	1 107 460	82.01%	😊	🟢	2000/2020	1 049 663	78.30%
Bouzey	7019000	2 723 000	65.50%	😊	🟢	2000/2020	2 312 249	57.06%
Bairon	4600000	1 675 687	52.27%	😊	🟢	2000/2020	1 673 055	57.69%
Liez	14527724	8 401 748	73.89%	😊	🟢	2000/2020	6 580 000	57.87%
Mouche	7452106	1 020 507	18.96%	😞	🟢	2000/2020	1 280 000	23.78%
Charmes	10213462	4 652 095	75.25%	😊	🟢	2000/2020	3 680 000	59.53%
Vingeanne	6907985	4 211 995	75.13%	😊	🟢	2000/2020	2 470 000	44.06%

*Abaissement du niveau du réservoir inférieur de Bairon avant transfert d'eau de la partie supérieure en raison de travaux.*



La responsable de l'unité Exploitation,  
Réglementation et Défense  
Stéphanie CHENOT