



SITUATION HYDROLOGIQUE ET MODALITES D'EXPLOITATION AU 6 MAI 2022

Bulletin d'information

I - Contexte hydrologique

Comme le mois dernier, les réserves des systèmes alimentaires des canaux de Bourgogne et du Centre restent stables à des niveaux élevés de remplissage pour la saison. Les réserves du système alimentaire du canal de Briare présentent une baisse de leur volume, mais demeurent à un volume supérieur à la moyenne sur les dix dernières années.

Tous les cours d'eau ont vu leurs débits respectifs diminuer depuis le mois dernier. Ils sont tous inférieurs à leurs débits moyens mensuels voire au tiers de ces derniers. **L'aval de l'Armançon, de la Bourbince et de l'Allier présentent des débits inférieurs ou proches des débits mensuels d'un mois d'août. Si les précipitations continuent à être inférieures aux moyennes, la situation pourrait devenir rapidement compliquée sur ces bassins.**

Sur l'Yonne amont, les débits sont également faibles. La situation pourra être temporairement difficile avant que le barrage de Pannecièrre ne commence à déstocker pour soutenir l'étiage.

Le département du Loiret a placé tous les bassins alimentant le canal de Briare en vigilance et le **bassin de la Trézée en alerte renforcée.**

II - Etat des réserves par voie d'eau (canaux à bief de partage) (données VNF du 05/05/22)

Voie d'eau	Volume utilisable	Situation	Tendance	Commentaires
Canal du Centre	95%	😊	→	Réserves supérieures à la moyenne
Canal de Briare	78%	😊	→	Réserves supérieures à la moyenne
Canal de Bourgogne	99%	😊	→	Réserves supérieures à la moyenne
Canal du Nivernais	Sans objet	😞		Alimentation principalement réalisée via le barrage de Pannecièrre (rempli à 93 % selon objectif de gestion)

😊- situation satisfaisante ; 😞 situation à surveiller ; 😞 situation critique

Réservoirs stratégiques pour alimentation Canal Latéral à la Loire – (données site web EPLoire du 05/05/22)

Réservoirs	Volume utilisable	Situation	Tendance	Commentaires
Villerest (Prise d'eau de Roanne)	89%	😊	→	Pas de soutien de la Loire
Naussac (Prise d'eau des Lorrains)	77%	😊	→	Pas de soutien de l'Allier

III - Débits des rivières alimentant les voies d'eau

(données web -05/05/2022)

Rivières, voie d'eau associée,	Station référence	Débit réservé (m3/s)	Débit actuel (m3/s)	Situation	Tendance	Commentaires
Armançon <i>Canal de Bourgogne</i>	Tronchoy (89) Brienon (89)	2,0 2,9	6,8 6,5	☹️	➡️	Débits inférieurs à la moitié des débits moyens mensuels (37% et 24%)
Ouche <i>Canal de Bourgogne</i>	Plombières (21)	0,61	2,6	☹️	➡️	Débit inférieur à la moitié du débit moyen mensuel (43%)
Loire - Canal Latéral Loire	Gien (45)	43	114	☹️	➡️	Débit inférieur au tiers du débit moyen mensuel (31%)
Allier - Canal Latéral Loire	Cuffy (58)	17	49,0	☹️	➡️	Débit inférieur au tiers du débit moyen mensuel (27%)
Besbre - Canal Latéral Loire	Saint-Pourçain (03)	0,86	2,5	☹️	➡️	Débit inférieur au tiers du débit moyen mensuel (27%)
Aron <i>Canal Nivernais Versant Loire</i>	Verneuil (58)	1,8	4,5	☹️	➡️	Débit inférieur au tiers du débit moyen mensuel (27%)
Loing <i>Canal du Loing</i>	Montbouy (45) Episy (77)	0,2 1,8	0,4 13	☹️	➡️	Débits inférieurs aux débits moyens mensuels (19% et 70%)
Bourbince - Canal du Centre	Blanzay (71) Vitry en Charollais (71)	0,1 0,76	0,4 1,8	☹️	➡️	Débits inférieurs à la moitié des débits moyens mensuels (38% et 25%)
Arroux - Canal du Centre	Rigny-sur-Arroux (71)	2,7	13,2	☹️	➡️	Débit inférieur au débit moyen mensuel (56%)
Dheune - Canal du Centre	Santenay (21)	0,24	0,5	☹️	➡️	Débit inférieur au tiers du débit moyen mensuel (22%)

☺️- situation satisfaisante ; ☹️ situation à surveiller ; ☹️ situation critique

IV - Débits des rivières navigables











(données web -05/05/2022)

Rivières, voie d'eau associée,	Station référence	Débit réservé (m3/s)	Débit actuel (m3/s)	Situation	Tendance	Commentaires
L'Yonne amont <i>Canal du Nivernais</i>	Dornecy (58) Clamecy (58)	0.92 1.03	2,8 3,7	☹️	➡️	Débits inférieurs à la moitié des débits moyens mensuels (38% et 44%)
L'Yonne aval <i>L'Yonne navigable</i>	Gurgy (89) Joigny (89) Pont s/ Yonne (89)	4,1 8,7 9,3	21,9 35,0 45,0	☹️	➡️	Débits inférieurs aux débits moyens mensuels (55%, 35% et 43%)
La Seine <i>La Seine navigable</i>	Louhans (71) (pas de débit)	--	0,50 m	☺️	➡️	

☺️- situation satisfaisante ; ☹️ situation à surveiller ; ☹️ situation critique

IV – Arrêtés sécheresse


(données web : [Propluvia](#) -05/05/2022)

Départements	Vigilance max département	Bassins versants DTCB	Début de validité	Lien vers arrêté préfectoral
01		<i>Pas de seuil atteint</i>	31/10/2022	AP_01
45		Bézonde : 	19/04/2022	AP_45_1
		Solin : 		
		Puiseaux : 		
		Vernisson : 		
Aveyron : 	19/04/2022	AP_45_2		
Loing aval : 				
Loing amont : 				
Trézée : 	29/04/2022	AP_45_3		

Légende

 Vigilance

 Alerte

 Alerte renforcée

 Crise

Les départements non mentionnés dans le tableau ne font pas l'objet d'arrêté sécheresse.



État du réseau de la DTCB au 6 mai 2022

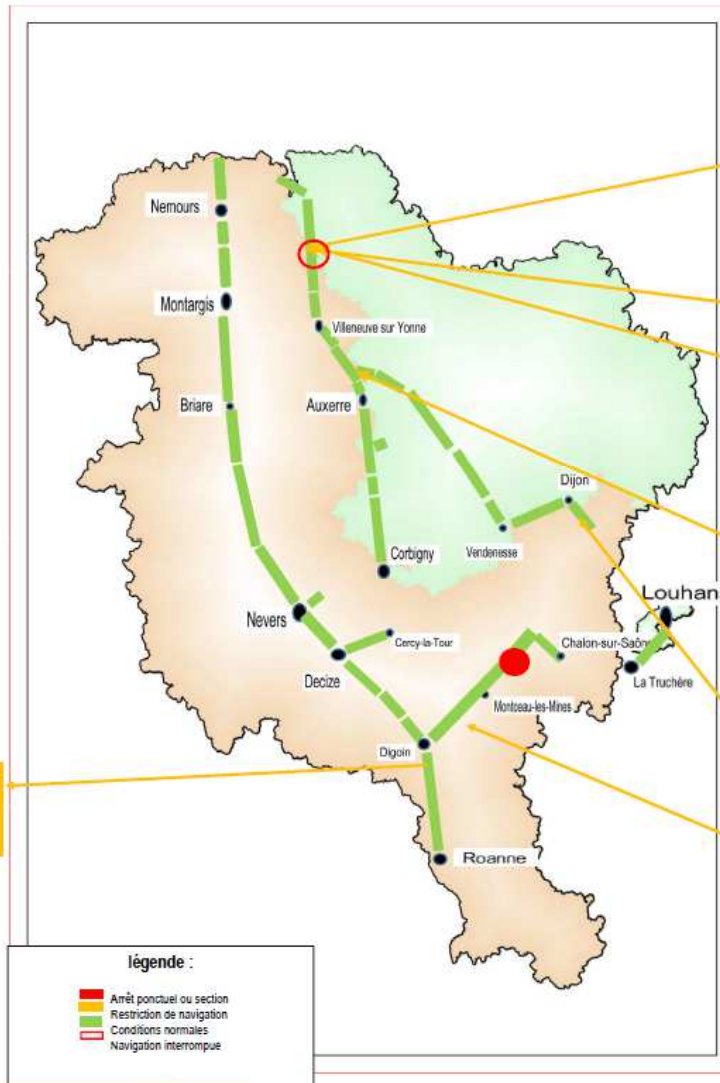
LOING

BRIARE

LATERAL à LA LOIRE

NIVERNAIS

ROANNE-DIGOIN



Rallongement durée d'éclusement
à partir du 2/05/2022
écluse 10 des Bretons
Avis bat 2022/02224

information ou appel à vigilance

- Arrêt navigation (triathlon, à venir)
le 14 juillet 2022**
- Bief de Saint Martin
Avis bat 2022/02031**
- réduction de vitesse (raid kayak)
le 14/05/2022 de 14h00 à 18h00
bief de Saint Martin
Avis bat 2022/01209
- Limitation mouillage 1.50 m
du 2/02/2022 au 31/12/2022
bief de Saint Martin
Avis bat 2022/00593
- Réduction de vitesse (6 km/h
du 17/05 au 20/05/2022
Bief 77 de Toussac
Avis bat 2022/02191
- Serrer la rive gauche
du 26/03/2022 au 30/07/2022
Bief 113Y
Avis bat 2022/01823
- Difficultés de navigation (avarie sur ouvrage)
à partir du 5/05/2022
PK 187.5 à PK 189.012
Avis bat 2022/02322
- Réduction de vitesse à 3km/h
à partir du 30/05/2021
PK 238,445 à 241,855
Avis bat 2021/02802
- Limitation de mouillage 1.50 m
à partir du 7/04/2022
PK 104.539 à PK 107.967
Avis bat 2022/01779

- Difficulté de navigation (avarie sur ouvrage)
à partir du 28/04/2022
écluse 3 des Dumonts
Avis bat 2022/02178
- Réduction de vitesse
du 13 au 15/03/2022
- Bief de Champfleury
Avis bat 2022/02140
- Rallongement durée d'éclusement
du 2/05 au 0/05/2022
écluse 8 de Rosoy
Avis bat 2022/02091
- Arrêt navigation
le 11/05/2022
écluse 7 d'Etigny
Avis bat 2022/01979**
- Difficulté de navigation (présence d'algues)
à partir du 4/05/2022
PK 0.000 à 15.556 (Cercy la Tour)
Avis bat 2022/02082
- Difficultés de navigation (avarie sur ouvrage)
à partir du 26/04/2022
PK 30.471 à 86.485
Avis bat 2022/02322

YONNE
NIVERNAIS
BOURGOGNE
CENTRE
SEILLE