



SITUATION HYDROLOGIQUE et MODALITES d'EXPLOITATION

Bulletin d'information Au 03 juin 2022

I - Contexte hydrologique

Les réserves des 3 systèmes alimentaires sont entrées précocement dans leur phase de déstockage estival. Les niveaux de remplissage sont encore plutôt bons pour la saison mais la ressource doit déjà être gérée avec parcimonie.

Les débits de tous les cours d'eau sont toujours à des niveaux très bas pour la saison. Aux secteurs les plus touchés depuis le début de la sécheresse (Allier, aval de l'Armançon, Bourbince, Besbre) s'ajoute dès à présent la Loire dont le débit est inférieur au quart du débit moyen mensuel. Le soutien d'étiage des barrages de Villerest et Naussac a pourtant déjà commencé. Il est à craindre que les ressources de ces 2 barrages ne suffisent pas à atteindre les objectifs de débit sur l'Allier et la Loire si la sécheresse se prolonge jusqu'en septembre.

Les débits de l'Yonne amont se rapprochent du débit réservé, dans l'attente du soutien d'étiage de Pannecière qui n'a pas débuté.

Le Loiret a aggravé les niveaux de vigilance sur presque tous les bassins alimentant le canal de Briare. **La Trézée est maintenant en crise**. Seul le bassin versant du Loing en lui-même reste classé en vigilance.

II - Etat des réserves par voie d'eau (canaux à bief de partage) (données VNF au 03/06/22)

Voie d'eau	Volume utilisable	Situation	Tendance	Commentaires
Canal du Centre	79 %	😊	→	Réserves supérieures à la moyenne
Canal de Briare	67 %	😐	→	Réserves inférieures à la moyenne
Canal de Bourgogne	89 %	😊	→	Réserves supérieures à la moyenne
Canal du Nivernais	Sans objet	😐		Alimentation principalement réalisée via le barrage de Pannecière (rempli à 91 %, inférieur à l'objectif de gestion)

😊- situation satisfaisante ; 😐 situation à surveiller ; 😡 situation critique

Réservoirs stratégiques pour alimentation Canal Latéral à la Loire – (données site web EPLoire du 03/06/22)

Réservoirs	Volume utilisable	Situation	Tendance	Commentaires
Villerest (Prise d'eau de Roanne)	81,9%	😐	→	Soutien des faibles débits de la Loire : Pied d'ouvrage, Gien
Naussac (Prise d'eau des Lorrains)	74,1%	😐	→	Soutien des faibles débits de l'Allier : Lavalette, Poutès, Vieille Brioude, Vic-le-Comte

III - Débits des rivières alimentant les voies d'eau

(données web -03/06/2022)

Rivières, voie d'eau associée,	Station référence	Débit réservé (m3/s)	Débit actuel (m3/s)	Situation	Tendance	Commentaires
Armançon <i>Canal de Bourgogne</i>	Tronchoy (89)	2,0	3,3	☹️	➡️	Débits inférieurs au tiers des débits moyens mensuels (31,7% et 19,3%)
	Brienon (89)	2,9	3,3			
Ouche <i>Canal de Bourgogne</i>	Plombières (21)	0,61	1,8	☹️	➡️	Débit inférieur au débit moyen mensuel (53,6%)
Loire - Canal Latéral Loire	Gien (45)	43	60,7	☹️	➡️	Débit inférieur au quart du débit moyen mensuel (23,9%)
Allier - Canal Latéral Loire	Cuffy (58)	17	22,5	☹️	➡️	Débit inférieur au cinquième du débit moyen mensuel (18,9%)
Besbre - Canal Latéral Loire	Saint-Pourçain (03)	0,86	0,8	☹️	➡️	Débit inférieur au cinquième du débit moyen mensuel (18,6%)
Aron <i>Canal Nivernais Versant Loire</i>	Verneuil (58)	1,8	4,3	☹️	➡️	Débit inférieur au débit moyen mensuel (53%)
Loing <i>Canal du Loing</i>	Montbouy (45)	0,2	-	☹️	➡️	Débit Epizy inférieur au débit moyen mensuel (59,2%)
	Episy (77)	1,8	8,4			
Bourbince - Canal du Centre	Blanzay (71)	0,1	0,2	☹️	➡️	Débits inférieurs au tiers des débits moyens mensuels (30,2% et 20%)
	Vitry en Charollais (71)	0,76	0,9			
Arroux - Canal du Centre	Rigny-sur-Arroux (71)	2,7	4,3	☹️	➡️	Débit inférieur à la moitié du débit moyen mensuel (34,4%)
Dheune - Canal du Centre	Santenay (21)	0,24	0,276	☹️	➡️	Débit inférieur au tiers du débit moyen mensuel (26,3%)

☺️- situation satisfaisante ; ☹️situation à surveiller ; ☹️ situation critique

IV - Débits des rivières navigables




















(données web -03/06/2022)

Rivières, voie d'eau associée,	Station référence	Débit réservé (m3/s)	Débit actuel (m3/s)	Situation	Tendance	Commentaires
L'Yonne amont <i>Canal du Nivernais</i>	Dornecy (58)	0.92	2	☹️	➡️	Débits inférieurs à la moitié des débits moyens mensuels (39,4% et 36,3%)
	Clamecy (58)	1.03	3,1			
L'Yonne aval <i>L'Yonne navigable</i>	Gurgy (89)	4,1	26,8	☹️	➡️	Débits inférieurs aux débits moyens mensuels (97,5%, - et 38%)
	Joigny (89)	8,7	-			
	Pont s/ Yonne (89)	9,3	28,5			
La Seille <i>La Seille navigable</i>	Louhans (71) (pas de débit)	--	0,36 m	☺️	➡️	

☺️- situation satisfaisante ; ☹️ situation à surveiller ; ☹️ situation critique

IV – Arrêtés sécheresse

(données web : [Propluvia](#) -03/06//2022)

Départements	Vigilance max département	Bassins versants DTCEB	Début de validité	Lien vers arrêté préfectoral
01		<i>Pas de seuil atteint</i>	01/04/2022	AP_01
18		La Loire et ses affluents : 	20/05/2022	DDT-2022-181
45		Loing aval :  Loing amont :  Aveyron :  Bézonde :  Puisseaux :  Trézée :  Solin :  Vernisson : 	25/05/2022	Communiqué de presse (AP pas encore en ligne)
89		La Cure :  L'Armançon amont :  L'Armançon aval :  Loing-Ouanne :  Yonne amont :  Yonne aval : 	19/05/2022	DDT/SEE/2022/0025

Légende

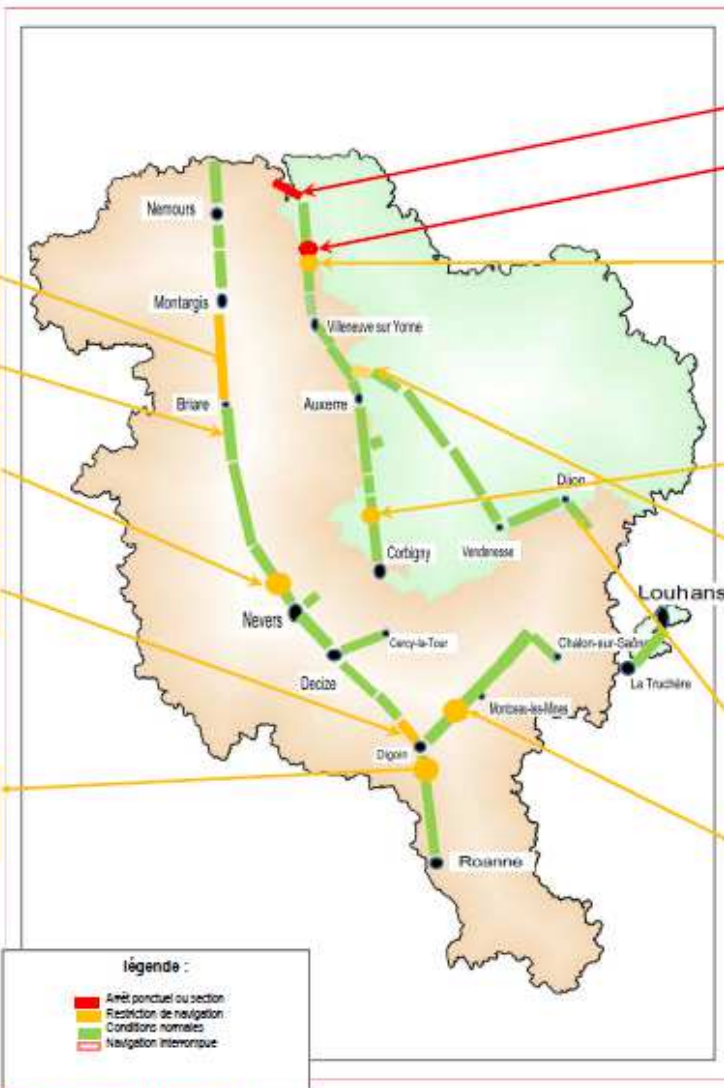
 Vigilance  Alerte  Alerte renforcée  Crise

Les départements non mentionnés dans le tableau ne font pas l'objet d'arrêté sécheresse.



État du réseau de la DTCB au 03 juin 2022

LOINS
BRIARE
LATERAL à LA LOIRE
MVERNIAIS
ROANNE-DIGON



Regroupement de bateaux
du 19/05/2022 au 30/11/2022
tout l'itinéraire
Avis bal 2022/02552

Allongement durée échouage
à partir du 7/04/2022
bateaux 37 et 38
avis bal 2022/01774

Limitation mouillage 1,80 m
et regroupement de bateaux
à partir du 01/06/2022
PK 89,711 à 110
avis bal 2022/02915

Limitation mouillage 1,50 m
à partir du 06/05/2022
PK 4,969 à 29,090
avis bal 2022/02345

Allongement durée d'échouage
à partir du 20/05/2022
écluse 10 des Bretons
Avis bal 2022/02221

Arrêt navigation (manifestation SWIMRUN)
le 11 juin 2022

Bief de Cannes
Avis bal 2022/01216

Arrêt navigation (triathlon, à venir)
le 14 juillet 2022

Bief de Saint Martin
Avis bal 2022/2031

Limitation mouillage 1,30 m
du 30/05/2022 au 06/06/2022
PK 15,395 à PK 28,690
Avis bal 2022/02351

Difficulté de navigation (voies sur ouvrage)
à partir du 01/06/2022

écluse 3 des Dumonts
Avis bal 2022/02178

Réduction de vitesse
du 13 au 15/06/2022

Bief de Champfleury
Avis bal 2022/02148

Limitation mouillage 1,50 m
du 30/05/2022 au 31/12/2022
Villers sur Yonne
Avis bal 2022/02862

Serrer la rive gauche
du 26/05/2022 au 30/07/2022
Bief 113V
Avis bal 2022/01623

Difficulté de navigation (plantes aquatiques)
à partir du 26/04/2022
PK 30,471 à PK 96,485
Avis bal 2022/02114

Réduction de vitesse à 3km/h
à partir du 30/05/2021
PK 235,445 à 241,855
Avis bal 2021/02882

Limitation de mouillage 1,60 m
à partir du 13/07/2022
PK 104,528 à 107,967
Avis bal 2022/02587

YONNE
NIVERNAIS
BOURGOGNE
CENTRE
SELLE